

رقم المشروع على نظام جيو-مرجع	التدقيق حسب المواصفات الترسيمية رقم	9824	61.24
رقم المشروع حسب اللجنة الإقليمية	رقم المشروع حسب اللجنة المحلية	2023/ 5 / 18	
البلدية/المحافظة	المشروع يقع ضمن مخطط محلي	رام الله والبيرة	رام الله
جهة التنظيم والبناء المختصة	المشروع يقع ضمن أراضي	اللجنة المحلية للتخطيط والبناء	رام الله
نوع المشروع	تعديل تنظيمي		

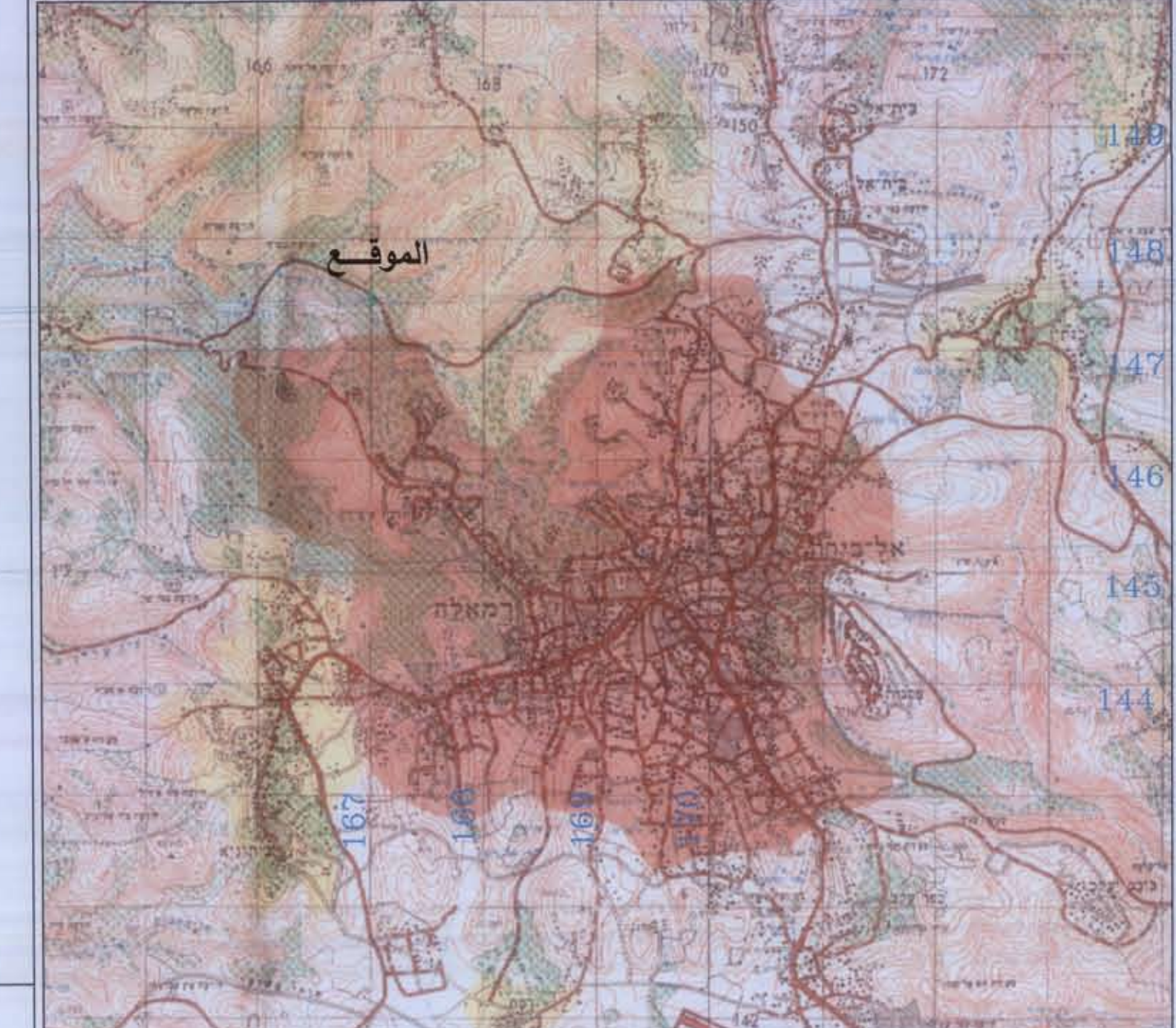
اسم المشروع : مشروع تعديل تنظيمي لانفشاء طريق تسوية بعرض 3م واقتراح طريق بديل بعرض 8 متر وانهاؤه بمدور يمر بالقطع 1038 + 194 من حوض 10 خلة العدس من اراضي مدينة رام الله وضم الطريق الملغى والمساحة العامة المحاذية لها الى ارض البلدية - قطعة رقم 1038 - من حوض 10 خلة العدس وتحويل استعمالها من ساحة عامة ومباني عامة الى سكن ب

مفتاح الخارطة

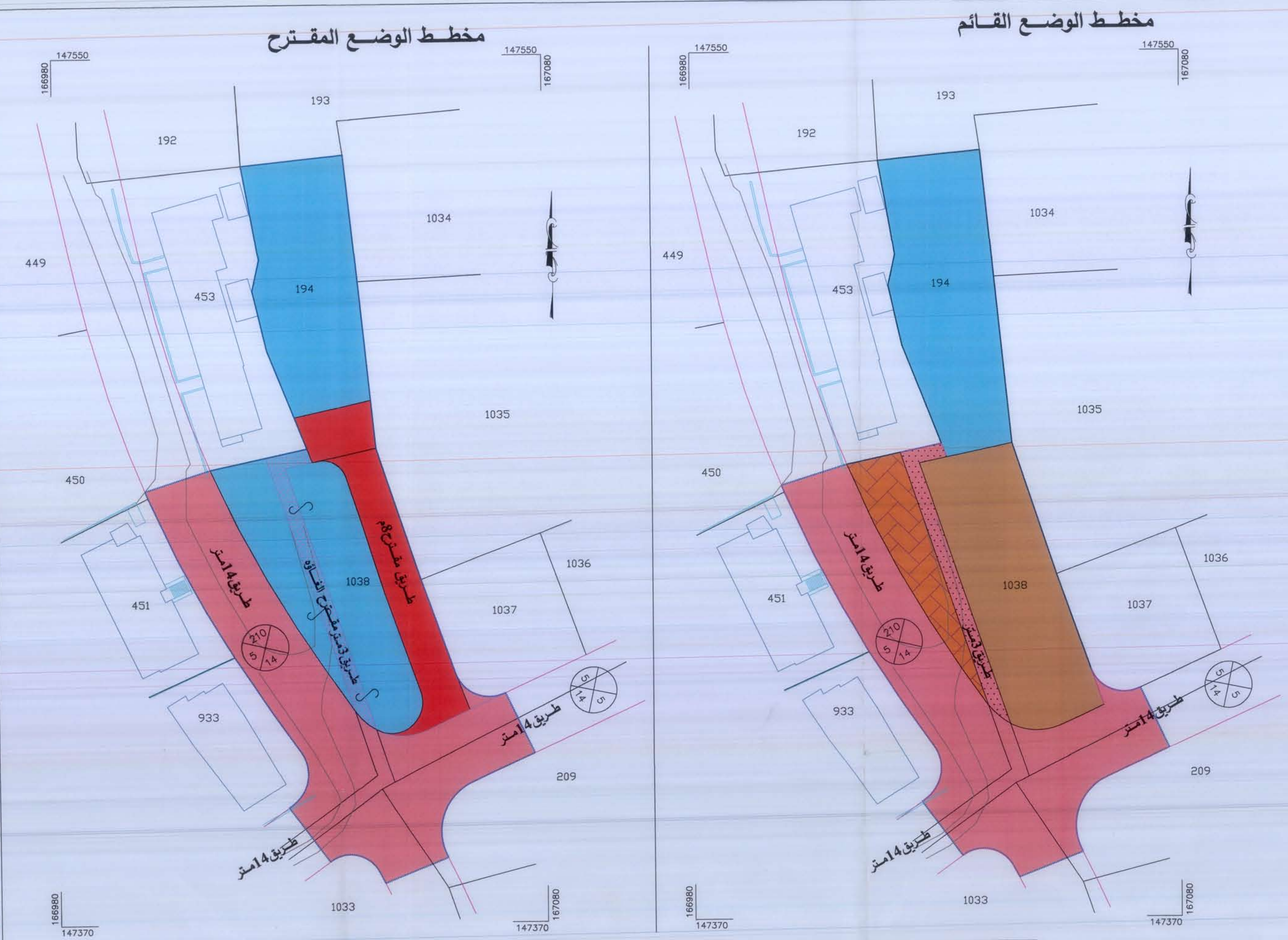
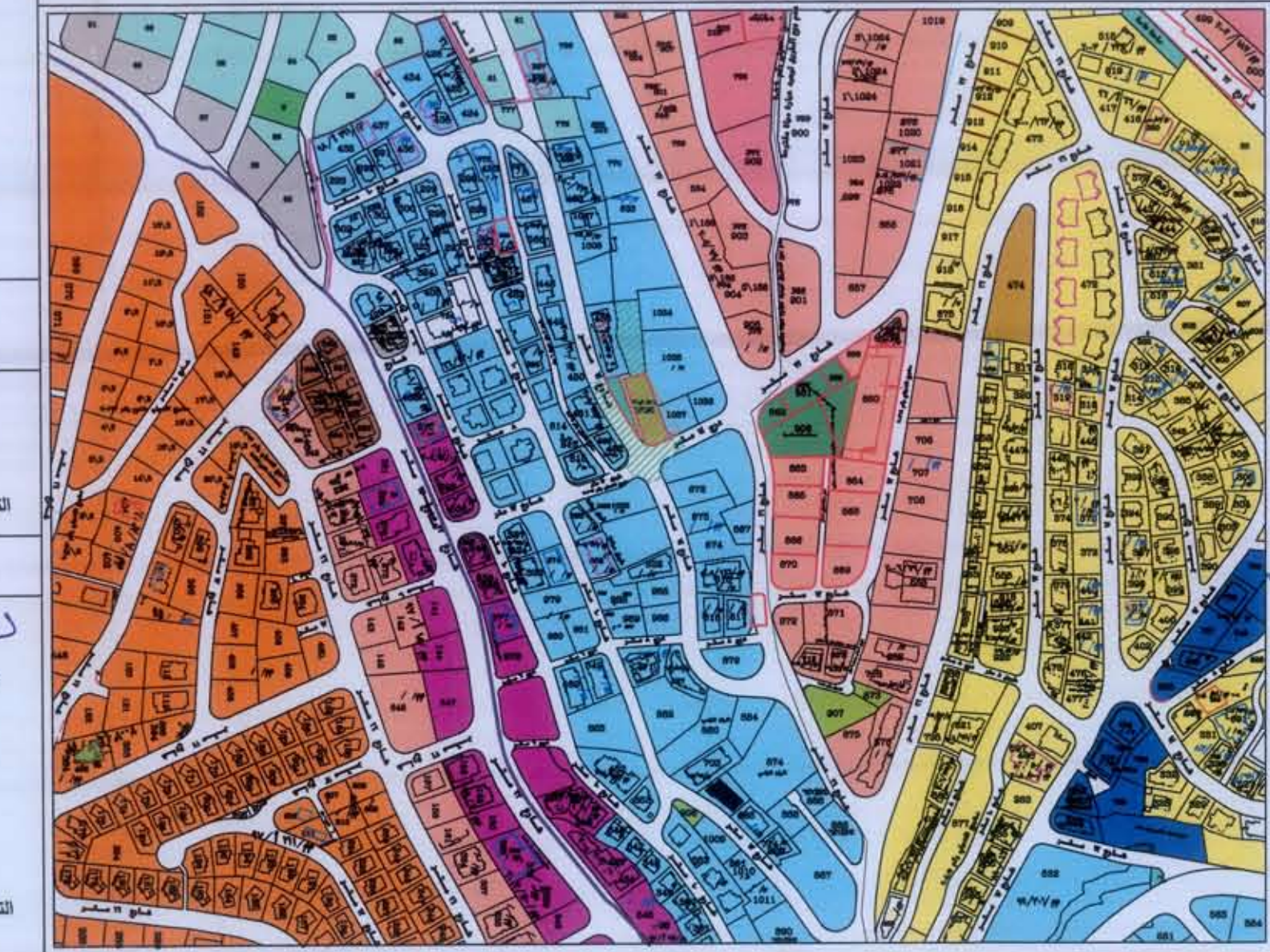
حد المشروع (في الوضع القائم والمقترح)	سكن ب
حد شارع مصدق او مقترح او حد استعمال	حد شارع مصدق ملغى
حد قطعة ارض او شارع تسوية	شارع مقترح
طريق تسوية مقترح الفأوه	ساحة عامة
طريق تسوية واقع في الاستعمال الذي يظهر لونه اسفله	شارع مصدق

غاية المشروع	تنظيم المنطقة	مقدم المشروع	مجلس البلدية / بلدية رام الله
الشبكة المستخدمة في تصحيح قراءات GPS/GNSS	مالك المشروع	مجلس البلدية	بلدية رام الله
الحوض/الاحواض	الجهة التي قامت بالتمسح الميداني	بلدية رام الله	بلدية رام الله
الموقع او الهي	جهة التصميم	بلدية رام الله	بلدية رام الله
القطعة/القطع	الموبايل	2945555 / 622	
مصدر المخطط الهيكلي	سلطة الأراضي	s.abughazal@ramallah.ps	
تاريخ تصديق المخطط الهيكلي	الختم والتوقيع	1998	
الجهة المكاتبة لمخطط الهيكل المتسق	مساحة المشروع	4811 m2	
هل ضمن حدود المشروع أية مخططات مصدقة غير مدخلة على جيو-مرجع؟	تاريخ الطابعا	7/2023	
مصدر قطع الأراضي	اسم ملف الاوتوكاد	رام الله - بلدية رام الله - تعديل تنظيمي - رقم 9824	

دليل الموقع العام مقياس 1 / 50000



دليل الموقع العام مقياس 1 / 5000



جدول مساحات الاقطاعات و النسب المئوية

رقم القطعة	رقم الحوض	المساحة المسجلة	المساحة المحسوبة	مساحة الاقطاع قبل 2 م	النسبة المئوية قبل	مساحة الاقطاع بعد 2م	النسبة المئوية بعد
194	10	1154	1190	0	0.00 %	149	12.87 %

قرار مجلس التنظيم الاعلى
قرار مجلس التنظيم الاعلى وضع المشروع موضع التنفيذ

امين سر مجلس التنظيم الاعلى
م. فانت سمراز

رئيس مجلس التنظيم الاعلى
م. مجدي الصالح

التاريخ : _____

قرار اللجنة الإقليمية للتخطيط والبناء بايداع المشروع للاعتراض
(او مجلس التنظيم الاعلى باعادة الابداع)

المحافظة	رام الله والبيرة
بلدية	رام الله
مقدم المشروع	بلدية رام الله
مالك المشروع	بلدية رام الله

مجلس البلدية / بلدية رام الله

التاريخ : _____

التدقيق حسب المواصفات الترسيمية - جيو-مرجع

مهندس التدقيق
22/8/2023

موافقة وزارة النقل والمواصلات

موافقته بتاريخ 27/4/2023 لا مانع من استعمال الارضيات النظام والاصحاح

التاريخ : _____

اللجنة المحلية للتخطيط والبناء

مصادق مديرية الحكم المحلي
قسم المعلومات التنظيمية

موافقة وزارة الاثثار

لما تم تعديل مسكمان الارضيات اللازمة بملاحة معارضة موافقة

التاريخ : 2023/9/14

وزارة التخطيط
وزارة الحكم المحلي
استنادا الى قانون تنظيم المدن والقرى
رقم 39 لسنة 1966
محافظة رام الله والبيرة
منطقة تنظيم معبد
رقم 194
مساحة 4811 م²
تاريخ 7/2023
مجلس البلدية / بلدية رام الله

